






CREA/RS
 PRO. 6080-0500103-6
 FLS. 42 Rub. R

legenda

-  campo úmido, vegetação limnófila
-  campo úmido, banhado
-  mata paludosa
-  mata de restinga arenosa
-  vegetação psamófila
-  solo exposto
-  limites da APA
-  limites do aeroporto



ABG
Engenharia e Meio Ambiente Ltda

Departamento Aeroportuário
do Estado do Rio Grande do Sul

Plano de Manejo Ambiental
APA Lagoa Itapeva

título da figura

Mapa de Vegetação

reep. téc.
Eng. Agr. Alexandre Bugin
CREARS 48191
Eng. Agr. Fernando Freitas da Rosa
CREARS 00112
Bióloga Valquíria H. Luetkemeyer
CREARS 23018-03

fonte

aerofotos
escala 1:20000

escala

arquivo

data

gráfica

pmapaw.cdr

jan/98

02